

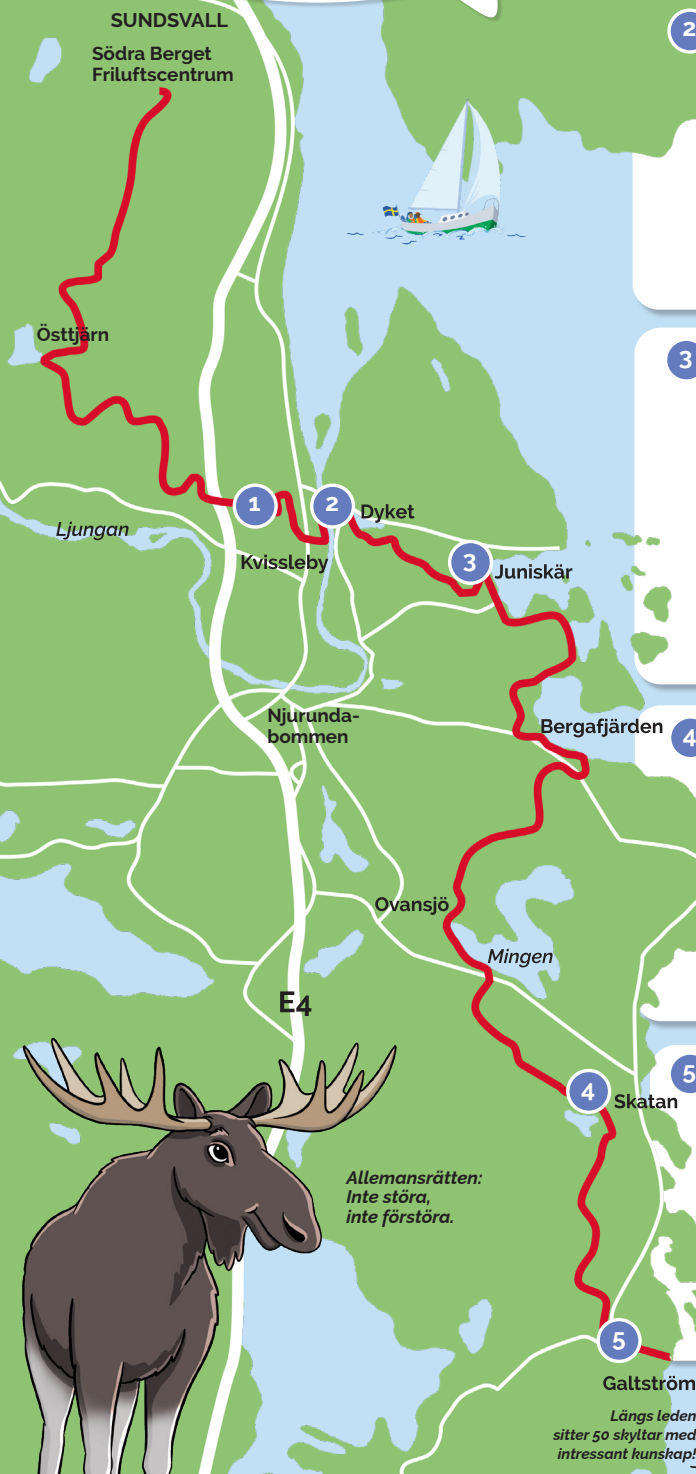
# BOTNIALEDEN Sundsvall



## Botnialeden i Sundsvalls kommun – södra Medelpad till Hälsingland.

Upptäck Botnialedens 48 kilometer eller utforska valfria delar på stigar i djupa skogar, småvägar, hav, sjö och utsikter. Ofta nära buss, sommarrestauranger och övernattnig (t ex Kvissleby, Bergafjärden eller Skatan). Botnialeden är utmärkt med orange. 50 skyltar finns med information om djur, natur och historia.

Skapa själv din tur eller följ med på Friluftsförbundet trygga ledarledda Äventyr. [www.friluftsförbundet.se/njurunda](http://www.friluftsförbundet.se/njurunda)



### 1 Fiskdammen (Nolby), Bergfotsstugan

- Botnialeden till Nolbykullen (öster 1 km), Kvissleby (öster 2 km).
- Botnialeden till Östtjärn (bad). Södra berget (nordväst 15 km).
- Topptur Nolbykullen - Nolby (delvis omärkt) runda 3 km.
- Topptur "The Stig" Nolbykullen - Hemmanet (delvis omärkt) 5 km.
- Runt Fiskdammen (rull- och barnvänligt) 1 km.



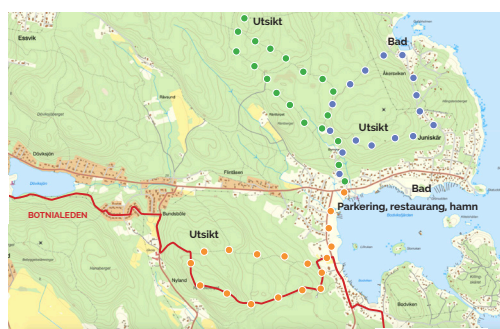
### 2 Dyket vid Dövikssjön

- Botnialeden till Juniskär (öster 5 km).
- Botnialeden till utsikt Nolbykullen (väster 3 km).
- Välbesökt bad året runt.
- Rundan runt sjön 2 kilometer.
- Barnvänlig runda 800 meter Kungsholmen mot älven Ljungan.
- Kvissleby har tätta bussförbindelser och Hotell Aina ligger nära.



### 3 Juniskär

- Botnialeden till Bergafjärden (bad, camping, restaurang) (söder 4 km).
- Botnialeden till Dyket (väster 5 km), Kvissleby (väster 6 km).
- Juniskär restaurang, bad, småbåtshamn, kajak mm.
- Runda Nylandsberget. Utsikt, vindskydd 4 km.
- Runda Slätberget. Grillplats, vindskydd 4 km.
- Runda Åkersviken. Bad. 4 km.



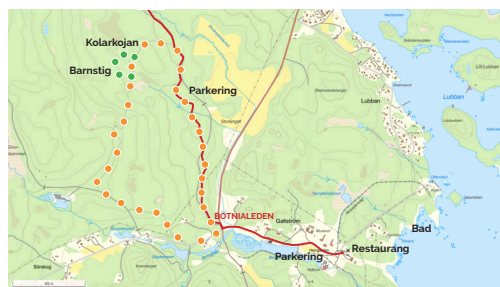
### 4 Skatan

- Botnialeden till Galtström (söder 7 km).
- Botnialeden till Mingen och Bergafjärden (nordväst 12,5 km).
- Skatan restaurang, småbåtshamn, butik.
- Runda Björn (omärkt) 3 km.
- Runda Konnsjön (omärkt) 5 km.
- Utsikt Omsberget 1 km.



### 5 Galtström

- Botnialeden start/mål. Galtström-Södra berget, Sundsvall (norr 48 km).
- Restaurang (sommar), fd järnbruk, museum, historiska byggnader.
- Skogsruna 4 kilometer med öppen kolarkoja mm.
- Barnvänlig runda 400 meter.
- Kustleden start/mål genom Nordanstigs kommun, Hälsingland (söder).



### Galtström

Längs leden sitter 50 skyltar med intressant kunskap!



SÖDRA BERGET  
FRILUFTS-  
CENTRUM



BOTNIALEDEN  
FRILUFTSFRÄMJANDET  
NJURUNDA

Vi är glada du hittat ut - välkommen! Friluftsförbundet Njurunda skapade Botnialeden Sundsvall 2021-2023. [www.friluftsförbundet.se/njurunda](http://www.friluftsförbundet.se/njurunda), för aktiviteter väj "Västernorrland". Botnialeden Sundsvall är cirka 50 kilometer. Galtström-Södra berget, Sundsvall. Tryggt markerat och med många informationsskyltar. Kollektivtrafik exempelvis till Galtström, Skatan, Bergafjärden eller Kvissleby söks via Din Tur. Grafik form & foto: (där inte annat anges): Kerstin Sticker. Illustration: Pia Niemi. Karta: Jenny Ohtsjö. Text, idé & frågor: Lotte Nord. 070-2849084. Tack till: Sundsvalls kommun och Länsstyrelsen Västernorrland. Stort tack till många fina markägare, föreningar, byråer och privatpersoner!

Statliga bidrag till lokala naturvårdsprojekt är medfinansierat för genomförandet av detta projekt.

