

MÖJASKÄRGÅRDEN onsdag till lördag 7-10 augusti 2013

Väderprognosen var verkligen illavarslande, med prognos om 50 mm regn en dag, 8-11 m/s en annan dag och allmänt blåsigt. Verkligheten blev en annan med svaga vindar (några timmar med cirka 5 m/s vid Möja, annars stiltje) och lätt regn en kväll och natt samt några droppar för övrigt. Solen sken på två av kvällarna och morgnarna då vi fick njuta av den, av värmen och av bad vid vår fina tältplats på Lökaö. En kväll tillbringade vi under vår uppsatta tarp, som gav ett bra skydd mot det lilla regn som kom.

Vi fick då uppleva det vi önskade av Möjaskärgården, som ligger öster om själva Möja. Mellan de större öarna finns smala sund, med branta bergssidor, och vi snirklade även runt i den lilla skärgården som ligger i havsbandet öster om dessa öar. Vägen till och från Möjaskärgården, med start- och målplats på Östra Lagnö, var också omväxlande där vi tog en yttre väg ut, via Storskäret, och en inre hem via Finnhamn. Camilla, med hjälp av Sigbritt, fick också möjlighet att göra några korta avstickare och ta två geocacher, som låg lämpligt till, där den ena gäckat oss länge.

Vi var 13 personer, inklusive ledarna Mats och Sven. Glädjande nog var det en del nya med, från andra lokalavdelningar, samt från vår pröva-på-tur. Tyvärr fick vi också säga nej till några. En deltagare fick problem med axeln, så vi ordnade med transport av deltagare och kajak med Waxholmsbolagets båt från Löka. För övrigt hade vi, som vanligt, mycket trevligt under turen och under måltiderna på klipporna.

Efter en förmiddagsfika på bryggan vid Bystaviken så rundar vi Östra Lagnö, och paddlar innanför Hallonstenarna ner mot Långörens fina klippor, där vi tar lunch. Några små regndroppar kommer under lunchen.



Packning vid Bystaviken



Lunch med paraply på Långören

Efter att ha snirklat vid Storskäret, och tagit en kaffepaus på Vikskobbens fina klippor, så brottas vi lite med Waxholmsbåtarna utanför Långvik på Möja. Därefter korsar vi den stora farleden öster om Möja, och siktar på fyren Stenkobbsgrund. Vi hittar sedan väldigt fina klippor på Lökaö, och får en strålande kväll med bad och god middag.



Vikskobbens fina klippor



Passerar Stenkobbsgrund i Möjafarleden



Ankartagg på Lökaös fina klippor



Vårt läger på Lökaö



Linnea lagar mat



Tandborstning

Nästa dag är lite mer mulen. Vi följer Bockösundet ner till Inner- och Ytter-Sillö och vikar av mot Kilskäret, där vi fikar och lunchar. Vi sätter även upp våra tält och tarpar mellan träden, inför det annalkande regnet frampå kvällen. Därefter snirklar vi kors och tvärs i den fina skärgården längst österut på Möja, och njuter av den fria horisonten öster om Ljusskären.



Morgonutsikt



Sven har genomgång inför dagens tur



Perfekt paddlingsväder



Sven



Camilla i skärgården längst ut



Pratstund, Kerstin och Linnea



Bosse snirkclar

Lagom när vi kommer tillbaka vid femtiden börjar regnet. Det blir inte så mycket, men middagen lagas och aväts under tarparna, en ”mästerlik konstruktion”.



Tarpuppsättning m.h.a. stolpar vi hittade



Middag, 13 personer rymms



Camilla med sydväst



Blåser lite under frukosten

Nästa morgon är också lite mulen. Vi lämnar av våra sopor (tillsammans en plastpåse) vid sopmajorna i sundet söder om Storö. Därefter paddlar vi genom den dåligt uppröjda vasspassagen öster om Käringholmen. Vi paddlar in i Västerviken, och tar en förmiddagsfika på en liten ö. Därefter paddlar vi upp förbi Ostholmen till det fina sundet öster om Hemholmen, där vi tar lunch.



Våra samlade sopor, levereras till sopmaja



Camilla i vassen öster om Käringholmen



Fikarast på liten ö i Västerviken



Lunchrast vid inloppet till sundet öster om Hemholmen


Linnea har haft problem med axeln, så den lämpligaste lösningen blir att via mobilen ordna transport, inkl. kajak, med Waxholmsbåten från Löka, där det går bra att ta upp kajaken bredvid bryggan. Vi paddlar genom det smala sundet och över till Löka i den för tillfället svaga vinden. Sven och Heléne ser till att transporten med Söderarm fungerar, medan vi andra paddlar i förväg. På återfärden från Löka mot Lökaö blåser det lite mer, men långt ifrån prognosen. Vi återtar vår fina tältplats på norra Lökaö, och lagom till middagen lugnar det ner sig och solen kommer fram.



Sundet öster om Hemholmen



Fina klippor



Ramp bredvid Waxholmsbåtsbryggan vid Löka



Vi ser på Löka by från viken, Camilla och Kerstin




Middag på klipporna




Kvällsbestyr



Håkan och Kerstin



Tandborstning



Solen har precis gått ner

Sista dagen, då vi startar tidigt, bjuder efter morgonbadet på stiltje på vår återfärd mot Östra Lagnö. Efter förmiddagskaffe med dopp på Söderholmarna, så passerar vi Finnhamn på väg till vraket vid nordvästra Husarö. Lunchen vid vraket bjuder också på en badstund i det fina vädret. Därefter återstår endast sträckan genom de grunda partierna väster om Truten tillbaka till Bystaviken, dit vi kommer i god tid.



Två damer på väg från morgonbadet på klippan bredvid



Frukost



Lennart, Ingegerd och Britt-Marie



Avfärd från Lökaö



Avfärd från Lökaö



Passerar farleden



Passerar Långvik



Trafik utanför Långvik



Stiltje



Fika och bad på Söderholmarna



Bengt vid vraket vid Husarö



Lunch, med bad, på Husarö

En härlig paddling i fint väder, och med glada deltagare.

Tack alla deltagare.
Mats (text och foto) och Sven